

# Groene rust en stadse reuring

In het veelzijdige Overijssel is de natuur enorm afwisselend. Nationale parken, heide, meren, bos, trilveen, zandverstuivingen, bergen en coulisselandschappen. Variatie genoeg om eindeloos te fietsen, wandelen, paardrijden of varen. Is een dagje in de natuur te kort? Genoeg unieke slaapplekken midden in de natuur om tot rust te komen. Liever wat dynamiek? Kleinschalige (hanze)steden met een authentieke sfeer liggen om de hoek. Wie denkt dat je voor een berg- of merenlandschap naar het buitenland moet heeft het mis. Overijssel heeft een divers landschap waarin bergen zeker niet ontbreken. Heuveltoppen als de Lemeler-, Archemerberg en Holterberg bereiken een hoogte tot wel 75 meter boven zee-niveau. De magnifieke vergezichten moet je gezien hebben. Maar ook stadse torens bieden van bovenaf verrassend nieuwe inzichten!

## Micro-avonturen op hoogte

### 6x klimmen door de tijd in Overijssel

De eerste torens aan kerken verschenen in de 11e en 12e eeuw. De zogenaamde Romaanse bouwkunst ging uit van ronde bogen en dikke muren. In de eeuwen daarna – de gotiek - ontstonden steeds slimmere bouwtechnieken: torens werden hoger, muren dunner, bogen spits en ramen groter. In de 16e eeuw – tijdens de renaissance - volgden de overdadige ornamenten. In sommige torens herken je de verschillende bouwstijlen tijdens het klimmen. Hoe leuk is dat?

### 1. Grote Kerk in Enschede – 45 meter hoogte

Muziek brengt je sowieso al in hogere sferen. Laat staan als je boven in de Grote Kerk van Enschede staat. Die beklim je namelijk samen met de stadsbeiaardier. Op elke verdieping is er wel iets te vertellen over de geschiedenis, de toren en/of de klokken. Wist je dat er zo'n 50 klokken in de toren hangen? En dat het allereerste carillon een cadeau was van de rijke textielabrikant van Heek? Je hoort het allemaal onderweg naar boven. Misschien mag je een paar noten meespelen.

Download hier gratis de Haarmühle fietsroute - de mooiste plekken rondom Haaksbergen, Enschede en de Duitse grens.



**Afstand:** 45,2 km

**Duur:** 3:01 uur (gemiddeld)

→ [visitoost.nl/alle-routes/367/fietsroute-haarmuhle/](https://visitoost.nl/alle-routes/367/fietsroute-haarmuhle/)

### 2. Lebuïnustoren Deventer – 62 meter hoogte

Het bovenste gedeelte van de toren, de koepel, wordt ook wel de lantaarn genoemd. Het is een ontwerp van bouwmeester Hendrick de Keyser uit 1613, die in dezelfde periode ook tekende voor bijvoorbeeld het graf van Willem van Oranje en de Munttoren. Op de koepel staan de woorden Fide Deo, Vigila, Consule, Fortis Age. Dat betekent: Vertrouw op God, Wees waakzaam en bedachtzaam, Handel onbevreesd. Wie Lebuïnus was? Een Engelse missionaris die in 768 de IJssel overstak om de Saksen te bekeren.

Download hier gratis de Aspergeroute Deventer-Olst, het leukst en lekkerst tijdens het aspergeseizoen van ca. begin april-24 juni.



**Afstand:** 60,7 km

**Duur:** 4:03 uur (gemiddeld)

→ [visitoost.nl/alle-routes/623/aspergeroute-deventer-olst/](https://visitoost.nl/alle-routes/623/aspergeroute-deventer-olst/)





### 3. Peperbustoren Zwolle – 75 meter hoogte

Iconisch torent hij hoog boven de stad Zwolle uit. De naam – te danken aan de koperen koepel on top – suggereert dat het om een solitaire toren gaat. Maar niets is minder waar: het is de klokkentoren van de Basiliek van Onze Lieve Vrouw Tenhemelopneming. Vergeet niet een kijkje in de kerk zelf te nemen. Thomas a Kempis - die naam kom je vaker tegen in de omgeving - ligt er begraven. Deze Zwollenaar schreef het, op de bijbel na, meest gelezen boek ter wereld: De navolging van Christus.

Download hier gratis de Hanzestads-wandeling Zwolle



 **Afstand:** 6,3 km  
**Duur:** 1,5-2 uur (gemiddeld)  
→ [visitzwolle.com/46630/582/hanzestadswandeling-zwolle/](https://visitzwolle.com/46630/582/hanzestadswandeling-zwolle/)




### 4. Plechelmusbasiliek Oldenzaal – 60 meter hoogte

De stoere toren is gebouwd met grote blokken Bentheimer zandsteen. Een logische keuze want het Duitse stadje Bentheim kun je, bij mooi weer, van bovenaf zien liggen. Tijdens het klimmen glijden verschillende bouwstijlen voorbij: onderaan ronde Romaanse bogen die naar boven toe steeds spits en gotischer worden. Hoe dichter bij de hemel hoe mooier? Van bovenaf herken je ook de middeleeuwse contouren van de stad. Let op: het eerste deel van de trap zit letterlijk in de muur en is behoorlijk krap.

Download hier gratis de Boeskoolroute



 **Afstand:** 20,5 km  
**Duur:** 5:07 uur (gemiddeld)  
→ [visitoost.nl/alle-routes/759/boeskoolroute/](https://visitoost.nl/alle-routes/759/boeskoolroute/)




### 5. Uitkijktoren Bestmenerberg – 13 meter hoogte

De Bestmenerberg en de Archemerberg zijn volgens de legende ontstaan toen een reus uit Duitsland de Zuiderzee wilde dempen met zand, maar de zak scheurde onderweg open zo ging bij iedere stap zand verloren, waardoor de bergen in het oosten van Nederland ontstonden. Wie niet in legendes gelooft kan de 'bergen' het beste zien als levende herinneringen aan ijstijden die met hun kilometers landijs meters hoge stuwwallen vormden.

Download hier gratis de Kokhuusies-en Hooibergenroute



 **Afstand:** 41,4 km (gemiddeld)  
**Duur:** 2:46 uur  
→ [visitoost.nl/alle-routes/243/kokhuusies-en-hooibergenroute/](https://visitoost.nl/alle-routes/243/kokhuusies-en-hooibergenroute/)



### 6. Nieuwe toren Kampen – 65 meter hoogte

Mooie renaissance-torens met een bijzonder verhaal: boven op de toren schijnt namelijk gras te hebben gegroeid. Dat hoort niet, vond het toenmalige stadsbestuur. Grasmaaiers bestonden nog niet. Dus dan maar een koe naar boven takelen, bedachten de Kampenaren. Dat bleek makkelijker gezegd dan gedaan. De koe overleefde het niet. 'Broodje aap verhaal' of niet? Tegenwoordig staat er nog altijd een bronzen koe naast de toren en hangt er tijdens de jaarlijkse Kamper (uit)dagen een nep-koe aan de toren.

Download hier gratis de Hanzestads-wandeling Kampen



 **Afstand:** 4,6 km  
**Duur:** 1:09 uur (gemiddeld)  
→ [visitoost.nl/alle-routes/581/hanzestadswandeling-kampen/](https://visitoost.nl/alle-routes/581/hanzestadswandeling-kampen/)



De mooiste fiets- en wandelroutes van heel Overijssel vind je gemakkelijk op [Visitoost.nl/routes](https://visitoost.nl/routes)

# OVERIJSSSEL VERRIJKT JE